



Obec Božice

Záměr obce Božice přijmout dar

Obec Božice v souladu se zákonem č. 128/2000 Sb., o obcích (obecní zřízení) zveřejňuje
záměr přijmout dar – nemovitý majetek (pozemek)
od vlastníka
Jihomoravský kraj, Žerotínovo nám. 449/3, Veverří, 601 82 Brno

kat. území Božice

1) pozemek parc. číslo 2523/2, ostatní plocha, o výměře 15 m²

Příloha: geometrický plán č. 499-452/2011

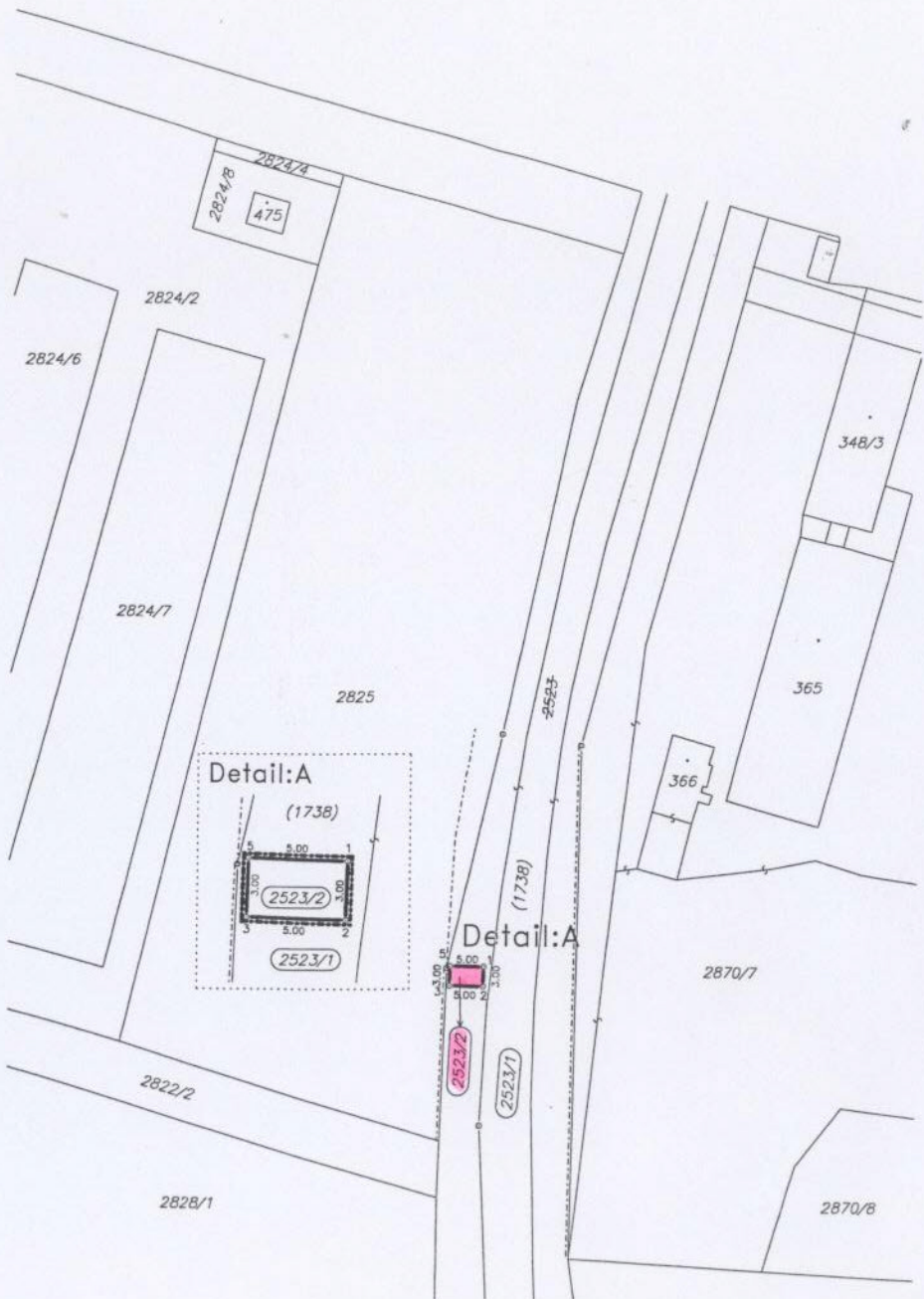
V Božicích 16. 02. 2012

OBEC BOŽICE
671 64 BOŽICE 380
TEL: 515 257 125
IČ: 002 92 567

Karel Hala
starosta obce Božice

Vyvěšeno dne: 16. 02. 2012

Sňato dne:



VÝKAZ DOSAVADNÍHO A NOVÉHO STAVU ÚDAJŮ KATASTRU NEMOVITOSTÍ

Dosavadní stav				Nový stav													
Označení pozemku porc. číslem	Výměra parcely		Druh pozemku	Označení pozemku porc. číslem	Výměra parcely		Druh pozemku	Typ stavby	Způsob využití	Způsob využití	Způsob využití	Porovnání se stavem evidence právních vztahů		Číslo listu vlastnictví	Výměra dílu		Označení dílu
	ha	m ²	Způsob využití		ha	m ²	Způsob využití	Způsob využití	výměra	Díl přechází z pozemku v katastru nemovitostí	Díl přechází z pozemku v katastru nemovitostí	Číslo listu vlastnictví	ha		m ²		
2523	3	86	14	2523/1	3	85	99	ostatní sídlice	0				PK				
																	2523/2
Parcely zjednodušené evidence																	
1738	4	74	44	1738	4	74	29		0					392			

Seznam souřadnic (S-JTSK)

Č. bodu	Souřadnice pro zápis do KN			Poznámka
	Y	X	kód kv.	
1	625618.37	1197096.41	3	
2	625618.45	1197099.39	3	
3	625623.45	1197099.26	3	
5	625623.37	1197096.28	3	

Dělit nebo scelovat pozemky lze jen na základě územního rozhodnutí, pokud podmínky pro ně nejsou stanoveny jiným rozhodnutím nebo opatřením.

GEOMETRICKÝ PLÁN

pro rozdělení pozemku

Vyhotovil: *Geodézie Podjíl, s.r.o.*
Pražská 1706/37
66902 Znojmo

Číslo plánu: 499-452/2011

Okres: *Znojmo*

Obec: *Božice*

Katastrální území: *Božice*

Mapový list: *Znojmo 0-B/4*



Kód způsobu určení výměr je určen podle § 77 odst. 2 vyhlášky č. 26/2007 Sb. v platném znění

Dosavadním vlastníkům pozemků bylo poskytnuto možnost seznámit se v terénu s průběhem navrhovaných nových hranic, které byly označeny předepsaným způsobem:

zob. zel. trubky

Náležitosti a přesnosti odpovídá právním předpisům.

Katastrální úřad, katastrální pracoviště souhlasí s očíslováním parcel.

Geometrický plán ověřil úředně oprávněný zeměměřičský inženýr:

Ing. Miloš Pelant

Dne: *10.01.2012* Číslo: *17/2012*

Úředně oprávněný zeměměřičský inženýr odpovídá za odbornou úroveň geometrického plánu, za doostavení předepsané přesnosti a za správnost a úplnost náležitostí podle právních předpisů.

Souhlasí katastrální úřad, katastrálního pracoviště potvrzil:

Ludmila MIČKOVÁ

Dne: *18-01-2012* Číslo: *41/2012*

Jeden výtisk geometrického plánu a předepsané přílohy jsou uloženy u katastrálního úřadu, katastrálního pracoviště.